

# VOYAGE EN NAMIBIE, AU BOTSWANA ET AUX CHUTES VICTORIA



VOTRE ITINERAIRE EN UN COUP D'OEIL

1	30.09.2022	VOL GENEVE - ADDIS ABEBA		ET 727 22.45/06.30
2	01.10.2022	VOL ADDIS ABEBA - WINDHOEK / Naankuse	Naankuse	ET 835 08.35/13.20
3	02.10.2022	Naankuse - Sesriem	Desert Quiver Camp	
4	03.10.2022	Sesriem - Sossusvlei - Sesriem	Desert Quiver Camp	
5	04.10.2022	Sesriem - Swakopmund	Atlantic Villa	
6	05.10.2022	Swakopmund - Croisière	Atlantic Villa	
7	06.10.2022	Swakopmund - Twyfelfontein	Twyfelfontein Country Lodge	
8	07.10.2022	Twyfelfontein	Twyfelfontein Country Lodge	
9	08.10.2022	Twyfelfontein - Palmwag	Palmwag Lodge	
10	09.10.2022	Palmwag - Etosha	Taleni Etosha Village	
11	10.10.2022	Etosha	Mokuti Lodge	
12	11.10.2022	Etosha - Rundu	Hakusembe River Lodge	
13	12.10.2022	Rundu - Kongola	Namushasha River Lodge / tente	
14	13.10.2022	Kongola - Kasane	Chobe Safari Lodge	
15	14.10.2022	Vol Kasane - Delta de l'Okavango	Sango Safari Camp	
16	15.10.2022	Delta de l'Okavango	Sango Safari Camp	
17	16.10.2022	Vol Delta de l'Okavango - Kasane - Victoria Falls	AZambezi River Lodge	
18	17.10.2022	Victoria Falls	AZambezi River Lodge	
19	18.10.2022	VOL VICTORIA FALLS - GABORONE - ADDIS ABEBA		ET 829 13.00/14.15 ET 829 15.00/21.30
20	19.10.2022	VOL ADDIS ABEBA - GENEVE		ET 726 01.15/06.15

Lien googlemap 1ère partie : <https://goo.gl/maps/cMBS1kt2ZqzqUeM9>



Lien googlemap 2è partie : <https://goo.gl/maps/apcfxLMWa29rTgz6A>

ATTENTION : les trajets aller-retour de Kasane au Sango Safari Club se font en petit avion (et pas en voiture comme mentionné dans cet itinéraire). Je vous joins le lien uniquement pour que vous puissiez vous faire une idée plus précise de l'endroit où se situe le lodge.



## LE PRIX COMPREND :

- ✓ Le transport en véhicule 4x4 Toyota Land Cruiser/s, de Windhoek à Kasane,
- ✓ Les services de guide francophone et/ou anglophone, de Windhoek à Kasane,
- ✓ Les hébergements mentionnés, sous réserve de disponibilité
- ✓ La pension complète sauf à Victoria Falls avec petit déjeuner seulement
- ✓ Les excursions selon programme
- ✓ Les droits d'entrées, dans les parcs et réserves, selon programme
- ✓ Une carte de Namibie par chambre et un petit cadeau de bienvenue par personne
- ✓ Un adaptateur par chambre
- ✓ Le port des bagages dans les lodges
- ✓ Les pourboires dans les lodges
- ✓ Les transferts en avion non-privé (*Important - Bagages strictement limités à 20 kg par personne en sacs souples – prévoir un sac séparé*)
  - Kasane - Sango Safari Camp – Kasane

---

### Véhicule 4x4 TOYOTA Land cruiser Troop Carrier 7 places

---



---

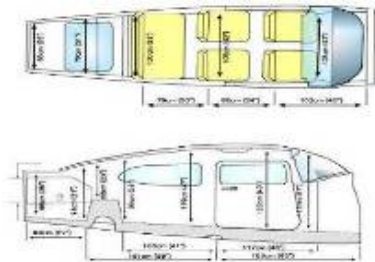
### Véhicule 4x4 TOYOTA Land cruiser 10 places

---



Informations concernant les bagages

Important - Bagages strictement limités à 20 kg par personne en sacs souples (taille maximum 25 cm x 30 cm x 62cm) en sacs entièrement souples, sans structure rigide telle que poignée rétractable à l'intérieur du sac), incluant le bagage à main et appareil photo. À condition que tous les passagers pèsent en moyenne 70 kg. Prévoir un petit sac séparé pour cette étape, le bagage principal pourra être entreposé durant cette escapade dans le delta de l'Okavango.



VOTRE PROGRAMME DETAILLE

Jour 1/2 VOL GENEVE-ADDIS ABEBA-WINDHOEK

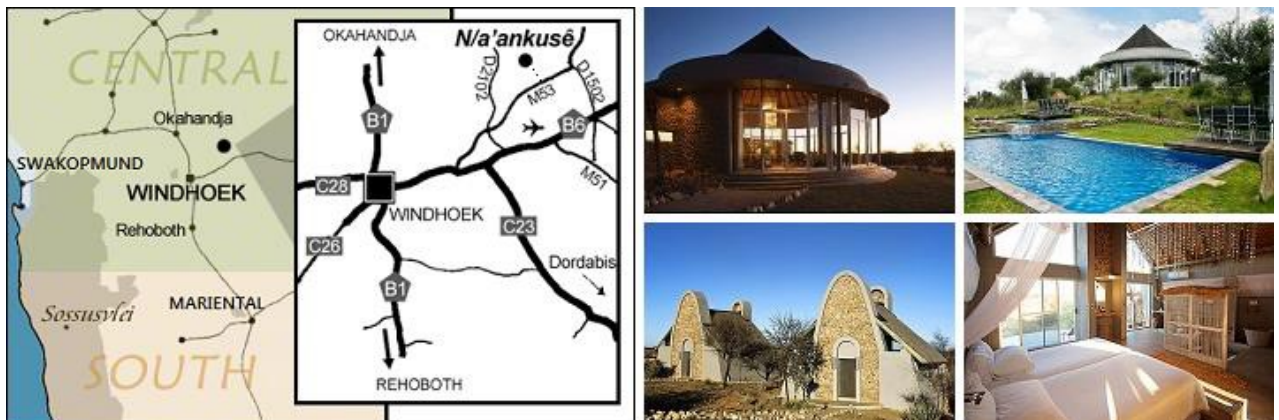
ET727 Genève - Addis Abeba 22h45 06h30 (durée du vol : 06h45)  
 ET835 Addis Abeba - Windhoek 08h35 13h20 (durée du vol : 05h45)

Jour 2 Aéroport de Windhoek / Naankuse 30 km > +/- 00h20

Arrivée à l'aéroport international de Windhoek à 13h20. Passage des formalités de douane, récupération de vos bagages. Accueil et transfert à votre hôtel

A votre arrivée, départ pour une première excursion en voiture 4x4 avec le lodge.

Le Naankuse Lodge est situé à 20 minutes de l'aéroport de Windhoek. Ses petites structures, avec une décoration très originale et moderne en font un endroit très agréable pour votre première nuit. Le bâtiment principal abrite un bar, une piscine et le restaurant. De nombreuses activités animalières sont organisées sur la réserve et tous les bénéfices reviennent aux projets de conservation et de soutien à la communauté San.



Naankuse Lodge <https://www.naankusecollection.com/establishment/naankuse-lodge>

## Jour 3 Naankuse / Sesriem 340 km > +/- 05h30

Départ pour la région de Sesriem via Rehoboth.

Vous aurez du temps libre pour faire une activité avec le lodge en supplément et non privée telle qu'une excursion en Quad Buddy sur la réserve du lodge ou une excursion guidée en 4x4 au coucher du soleil sur la réserve du lodge.

*Auparavant inaccessible car faisant partie de la zone diamantifère interdite, Sossusvlei a été ouvert au public en 1977. C'est un parc protégé et l'un des sites les plus visités de Namibie. Sossusvlei couvre plus de 32 000 m<sup>2</sup> de la Namibie Occidentale.*



*Toute la splendeur du désert du Namib est concentrée à cet endroit. C'est l'un des déserts les plus anciens du monde, où se dressent des dunes géantes, parmi les plus belles et les plus hautes, certaines atteignant 300 m de hauteur. Un spectacle à vous couper le souffle ! Ces dunes gigantesques et fabuleuses déclinent leur gamme de couleur suivant les heures de la journée : ombre brûlée, ocre jaune, rouge cadmium, vermillon et jaune de Naples, autant de nuances qui rendent ce lieu magique. En son centre, les pans, lacs asséchés, de Sossusvlei et Deadvlei, avec ses célèbres arbres morts. Pendant les mois d'été, vous pourrez voir le pan emplir d'eau, et il est possible, avec de la chance, d'observer des autruches et des gemsboks à tout moment de l'année. Attention, les 5 derniers km pour y accéder ne peuvent être effectués qu'en véhicule 4x4 ou à pied. Le Sesriem canyon atteint par endroit une profondeur de 30 mètres. La rivière Tsauchab, qui prend sa source dans le massif du Naukluft a sculpté cette faille dans les agglomérats rocheux et les dépôts de sable vieux de 15 millions d'années. Le canyon propose une promenade agréable et intéressante vers son extrémité étroite en amont et vers sa partie élargie en aval.*

Le desert Quiver Camp est situé à proximité de Sesriem. Abrité sous des acacias centenaires, il offre une vue surprenante sur le désert et une vue magnifique sur les environs. Les parties communes regroupent une piscine, un Boma qui peut être privatisé pour les groupes, le wifi et un bar.

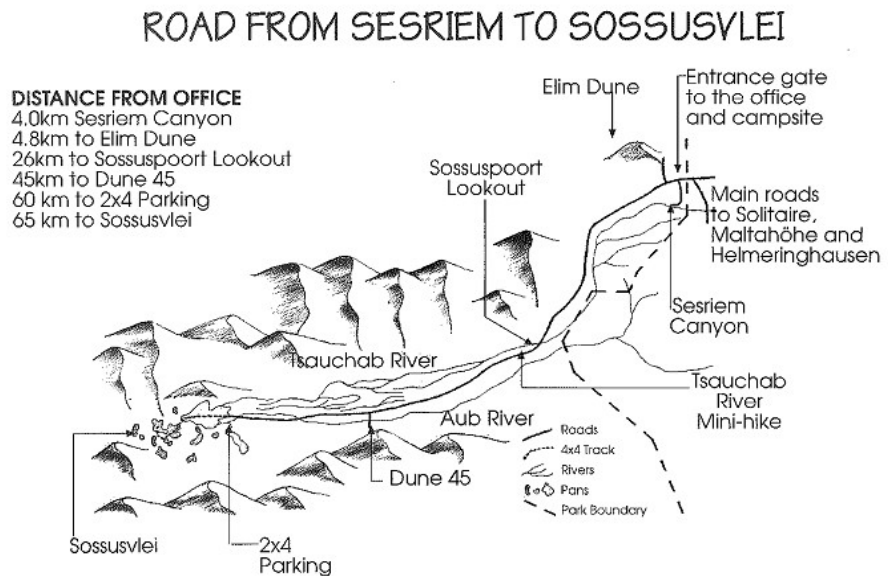
Desert Quiver Camp \*\*\* ([www.desertquivercamp.com](http://www.desertquivercamp.com))



**Jour 4 Sesriem / Sossusvlei & Deadvlei / Sesriem +/- 140 km dans la journée**

Départ pour le célèbre site de Sossusvlei et Dead Vlei avant l'aurore, vous serez ainsi à l'entrée du parc au lever du soleil, au moment où les portes du parc ouvrent pour apprécier les plus belles couleurs, lorsque la chaleur n'est pas trop présente.

Route vers Sossusvlei via la dune 45, la plus accessible des grandes dunes rouges bordant la route entre Sesriem et Sossusvlei. On y croise quelquefois des troupeaux d'oryx, de springboks et d'autruches. Les 4/5 derniers kilomètres pour accéder à Sossusvlei, dans le sable, ne peuvent



être effectués qu'en véhicule 4x4 ou à pied. L'ascension d'une dune de Sossusvlei vous permettra d'avoir une vue panoramique sur ce site spectaculaire. Vous visiterez également le canyon de Sesriem - profond de 30 mètres - situé à environ 4.5 km de la réception de Sesriem, où la rivière Tsauchab prend sa source dans le massif du Naukluft. Celle-ci a sculpté cette profonde faille dans les agglomérats rocheux et des dépôts de sable.

Desert Quiver Camp \*\*\* ([www.desertquivercamp.com](http://www.desertquivercamp.com))

**Jour 5 Sesriem / Swakopmund 350 km > +/- 07h00**

Avant de reprendre la route, vous aurez le temps de faire un vol en montgolfière au-dessus du parc national du Namib-Naukluft au moment du lever du soleil (activité en supplément et qui doit être réservée à l'avance). Puis départ pour la ville de Swakopmund.

Vous atteindrez d'abord Solitaire, petit village où vous pourrez déguster une part d'Apfelstrudel. Un beau parcours vous attend pour rejoindre d'abord Walvis Bay en traversant le fascinant désert du Namib, en passant par



le Tropique du Capricorne. Vous prendrez la route vers le canyon de la rivière Kuiseb. Cette rivière est très importante en Namibie puisqu'elle arrête la progression des dunes vers le nord. Depuis Walvis Bay, vous atteindrez Swakopmund en une demi-heure.

*Fondée en 1892 et principal port allemand du Sud-ouest africain, Swakopmund est souvent décrite comme étant plus allemande que l'Allemagne ! Maintenant devenue station balnéaire, Swakopmund est la capitale de la région touristique de la "Côte des Squelettes". Le mélange original d'influences allemandes et namibiennes, les bâtiments de l'époque coloniale et la brise fraîche de la mer donnent un caractère typique à cette destination populaire et ce sera l'occasion d'aller vous balader et de faire un peu de shopping, si vous le souhaitez.*

Atlantic Villa \*\*\* ([www.atlantic-villa.com](http://www.atlantic-villa.com))

## **Jour 6 Swakopmund - Walvis Bay - Swakopmund +/- 70 km aller/retour**

Le matin, vous partirez à Walvis Bay, pour faire une croisière à la recherche des dauphins et des otaries. Le repas de midi se prendra sur le bateau sous forme de brunch (huîtres, canapés, vin pétillant).



Après-midi libre pour balade dans Swakopmund ou excursion à choix (non compris dans le prix et sous forme de supplément, par exemple « Découverte de la vie dans le désert », « Découverte de la gastronomie namibienne dans Swakopmund », « Township Tour », « Quad à Swakopmund », « Survol de Sossusvlei en avion léger », « Balade à cheval au coucher du soleil »...

Atlantic Villa \*\*\* ([www.atlantic-villa.com](http://www.atlantic-villa.com))

## **Jour 7 Swakopmund / Twyfelfontein 285 km > +/- 04h00**

En route pour la région de Twyfelfontein. Vous ferez un petit détour pour découvrir la plus grande réserve d'otaries à fourrure et peu avant vous aurez l'occasion d'apercevoir l'épave du Zeila, un bateau de pêche qui s'est échoué en 2008. Pour rejoindre Twyfelfontein, vous devrez revenir sur vos pas pour passer par Uis. De cette petite ville minière, on peut apercevoir le plus haut sommet de Namibie : le Brandberg.

Arrivée dans la fascinante région du Damaraland, cette région très pittoresque regorge de paysages volcaniques et de montagnes en granite. Après avoir traversé la rivière Ugab, vous trouverez quelques échoppes sur le bord de la route, tenues par des femmes Herero.



Twyfelfontein Country Lodge \*\*\*  
<https://www.twyfelfontein.com.na/>

## Jour 8 Twyfelfontein

C'est à Twyfelfontein que l'on trouve l'une des concentrations les plus importantes d'art pariétal d'Afrique et le site fut proclamé monument national en 1952, puis site du patrimoine mondial de l'UNESCO en 2007. Littéralement, Twyfelfontein signifie "la fontaine hésitante", d'après un fermier qui s'y est établi en 1946 et qui doutait que la source d'eau fournisse suffisamment d'eau pour que sa famille et son bétail puissent y vivre. C'est un vaste cirque montagneux dominé par un chaos de rocs lisses, rouges, comme tombés du ciel où



restent, gravées par les hommes du Néolithique, quelques 2500 gravures rupestres, sur 212 rochers. 13 parois abritent aussi des peintures rupestres. Ces gravures représentent toutes les constellations du Sud, des troupeaux d'animaux sans tête, des autruches qui en revanche en ont quatre et un lion dont la queue se termine par une main attrapant une girafe. Un bestiaire étonnant. Une galerie d'art en plein air ! Les orgues basaltiques, ou tuyaux d'orgues, sont un bloc de basalte de 4-5 m de haut, situé dans une petite gorge. Auparavant filon volcanique, la lave s'est rétractée en fin de refroidissement. La diminution du volume a permis la solidification totale de la coulée. Ce phénomène appelé prismation est une succession de parallélépipèdes de basalte, rappelant la forme d'un orgue, d'où leur nom. Naturellement découpés dans la roche, ces hexagones sont ainsi formés, afin de permettre une occupation optimale de l'espace, tout comme les alvéoles des abeilles. La montagne brûlée, et ses paysages de désolation, est une montagne de 12 km de long et 200 m de hauteur. Ses versants sont couverts de schistes et de basaltes bigarrés contrastant avec des rochers rougeâtres. Il y a environ 80 millions d'années, la lave jaillit de l'écorce terrestre et pénétra les roches de schiste noir, d'où un processus chimique, par la haute température et l'oxydation, qui donna aux roches une multitude de fantastiques couleurs, dans les tons de brun, rouge et jaune, en passant par un violet sombre qui vire au carmin au coucher du soleil. Ce site donne l'impression d'avoir été exposé au feu, d'où son nom.

Twyfelfontein Country Lodge \*\*\* <https://www.twyfelfontein.com.na/>

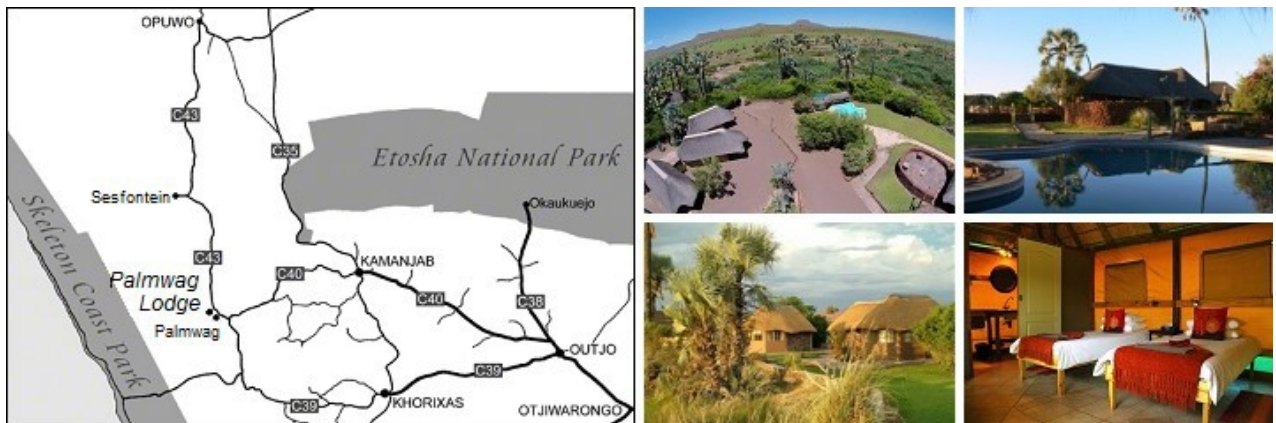


**Jour 9 Twyfelfontein / Palmwag 115 km > +/- 02h00**

Route pour Palmwag et les plateaux Etendeka, qui est l'une des zones les plus spectaculaires du Damaraland.

Vous partirez en excursion à la recherche des rhinocéros. L'occasion aussi de repérer d'autres espèces sauvages telles que le zèbre de montagne, la girafe, le kudu, l'oryx, le springbok et bien d'autres.

Le Palmwag Lodge est situé dans la région du Damaraland, sur la concession de Palmwag qui est l'une des régions de Namibie les plus belles et les plus intéressantes au niveau de la faune sauvage et des paysages.



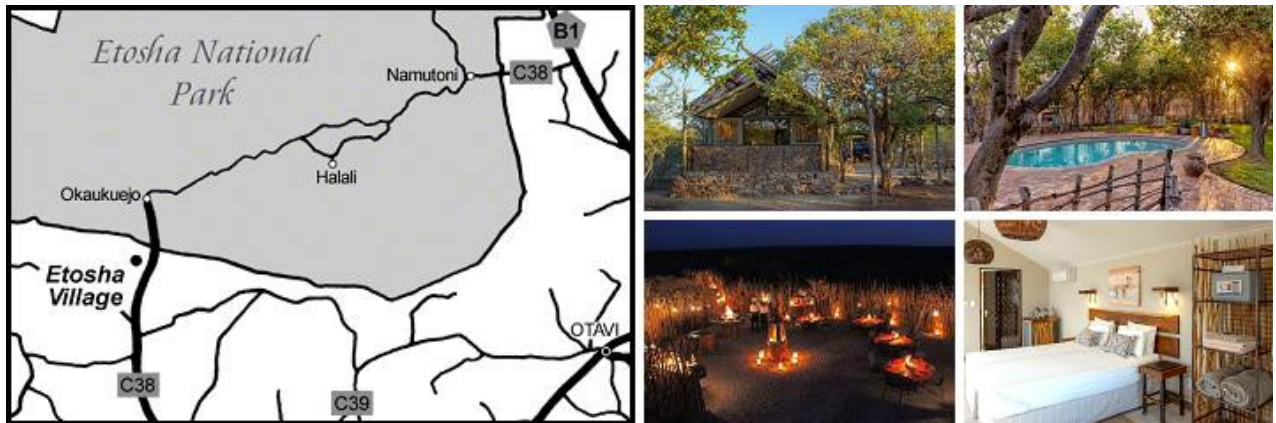
Palmwag Lodge \*\*\* [www.gondwana-collection.com](http://www.gondwana-collection.com)

**Jour 10 Palmwag / Parc National d'Etosha 250 km > +/- 04h00**

Pour rejoindre le parc national d'Etosha, vous prendrez la direction de Khorixas, puis celle d'Okaukuejo. Après le check-in à l'hôtel, vous partirez pour un premier safari.

Dans le parc national d'Etosha, on ne compte pas moins de 340 oiseaux différents incluant les oiseaux migrateurs et les échassiers. Durant la saison des pluies, de nombreuses autruches, outardes et flamants roses se rassemblent sur le pan d'Etosha pour se reproduire. A savoir que dans l'ensemble du pays, on compte environ 676 espèces d'oiseaux dont 11 sont en voie de disparition. Et 75 % de la population ornithologique se trouve en Namibie.

Situé à 5 km de la porte Anderson, au sud du parc, les chambres en toile de tente, sont réparties au milieu des arbres Mopane. Le concept : des tentes safaris abritées sous un toit de bois. Les chambres possèdent l'air conditionné, un coffre-fort, un réfrigérateur, le nécessaire à thé et café et d'un patio extérieur avec une table, pour se reposer. Vous trouverez également une boutique de souvenir, un bar et une piscine. L'hôtel possède un restaurant proposant trois types de cuisine.



Etosha Village Taleni \*\*\* ([www.etosha-village.com](http://www.etosha-village.com))

**Jour 11 Journée de safari dans le Parc National d'Etosha  
+/- 200 km de safari dans la journée**



Le Parc National d'Etosha dont le nom signifie "grand espace blanc", situé dans le nord-ouest de la Namibie est le plus grand parc animalier de Namibie. Il constitue l'une des principales attractions du pays avec bien entendu le désert du Namib. Vous pourrez y croiser une grande variété d'animaux sauvages, offrant sans conteste l'un des plus beaux tableaux de la vie sauvage du monde. Il embrasse plus de 20 000 km<sup>2</sup>, où vivent 114 espèces de mammifères, 340 variétés d'oiseaux dont environ un tiers sont des migrateurs et 110 espèces de reptiles. La faune est attirée par des sources pérennes d'eau ainsi que les points d'eau aménagés par l'homme. En période sèche, leurs attroupements autour de ces endroits permettent de belles opportunités photographiques. La végétation est variée : de la brousse dense aux larges plaines ouvertes, elle attire une diversité de faune exceptionnelle, et fournit une myriade de paysages différents, changeant au fur et à mesure que l'on traverse la réserve. Au coeur du parc se trouve une vaste étendue de 120 km de long sur 72 km de large : le Pan, qui signifie point d'eau asséché, était à l'origine une mer intérieure, qui au fil du temps est devenue un lac salé, puis desséché il y a environ 12 millions d'années. Cette dépression peu profonde couvre une superficie de 5 000 km<sup>2</sup>, et est le théâtre de nombreux mirages, les poussières "diaboliques" se transforment, à la saison des pluies, en un large marécage.



**Jour 12 Parc National d'Etosha / Rundu 440 km > +/- 05h00**

Départ pour le nord du pays, direction Rundu.

La bande de Caprivi, en anglais Caprivi Strip, est une langue de terre de 450 km de long et de 30 km de large située dans le nord-est de la Namibie. Elle fut nommée en l'honneur du chancelier allemand Leo Von Caprivi. Elle permet de rejoindre le célèbre Parc National de Chobe au Botswana ainsi que les Chutes Victoria au Zimbabwe ou en Zambie. Cette région offre des paysages et une flore très différente du reste de la Namibie. Très verdoyant grâce à la proximité des rivières Kwando et Zambèze, elle abrite aussi une faune intéressante.



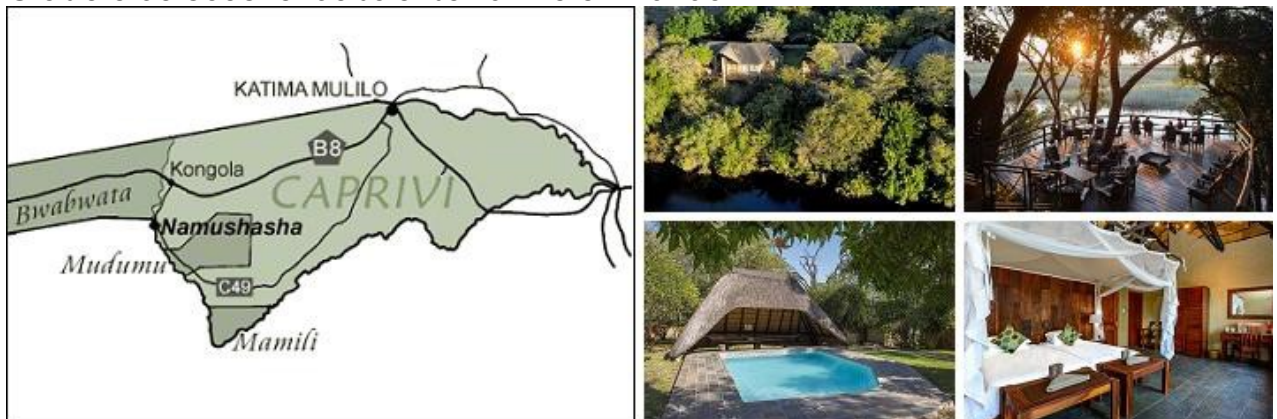
Le Hakusembe River Lodge est situé à proximité de Rundu, porte d'entrée de la bande du Caprivi, sur les berges de la rivière Okavango. Equipés de moustiquaire et climatisation, tous les bungalows ont vue sur la rivière Kavango. On y trouve un bar, un restaurant et une piscine.

Hakusembe River Lodge \*\*\* ([www.gondwana-collection.com](http://www.gondwana-collection.com))

**Jour 13 Rundu / Kongola 480 km > +/- 06h30**

Route par la Trans Kalahari Highway pour rejoindre Kongola via Divundu.

Croisière au coucher du soleil sur la rivière Kwando



Le Namushasha River Lodge est situé près de Kongola sur le bord de la rivière Kwando dans un cadre idyllique. Les chambres sont équipées de moustiquaire mais n'ont pas de



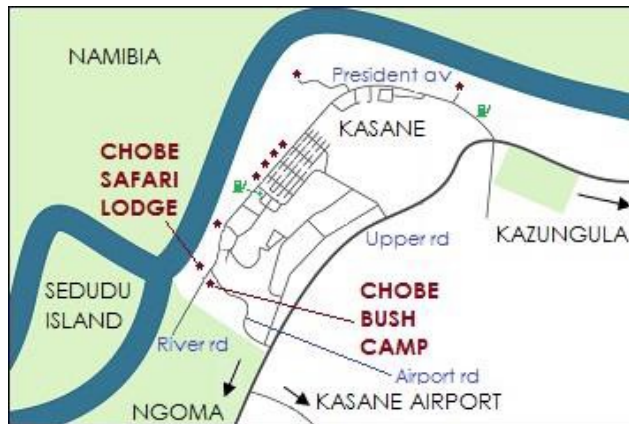
ventilateur ou de climatisation. Elles sont relativement simples mais offrent le confort nécessaire. Le restaurant très vaste est ouvert sur la rivière. Une belle terrasse en bois la surplombe.

Namushasha River Lodge \*\*\* ([www.gondwana-collection.com](http://www.gondwana-collection.com))

**Jour 14 Kongola / Katima / Kasane 230 km > +/- 03h30**

Aujourd'hui, vous partez pour rejoindre le Botswana.

Délimité par le delta à l'ouest et la rivière éponyme au nord, le Parc National de Chobe est le deuxième plus grand parc animalier du Botswana. Abritant probablement la plus grande concentration d'éléphants du monde, il représente la savane africaine désertique par excellence. Les marécages asséchés de Savute au sud-ouest de Chobe sont le domicile d'une grande variété de carnivores connus pour leur intense activité. Les grandes routes migratoires traversent Chobe de part en part.




Situé dans la ville de Kasane, à moins de 100 kilomètres des Chutes Victoria et à 5 minutes du Parc National de Chobe, le Chobe Safari Lodge donne sur le fleuve Chobe et les plaines inondables du Caprivi. Les parties principales comportent deux restaurants, une piscine, un terrain de volley et de squash, un salon de beauté et de massages.

Chobe Safari Lodge \*\* / \*\*\* ([www.underonebotswanasky.com/camps/chobe-safari-lodge.php](http://www.underonebotswanasky.com/camps/chobe-safari-lodge.php))

## Jour 15 Kasane / Delta de l'Okavango +- 01h15 – 01h45 de vol

Départ en avion taxi vers le Delta de l'Okavango et selon l'heure d'arrivée, vous partirez pour un premier safari.



Le Sango Safari Camp est niché à l'ombre des arbres qui surplombent la rivière Khwai. Situé à la périphérie du village traditionnel de Khwai et en bordure de la réserve de Moremi, le camp offre à ses hôtes un point de départ idéal pour explorer la faune et la culture de cet habitat unique. La présence de la rivière Khwai fournit une source d'eau toute l'année, attirant l'une des plus fantastiques concentrations d'animaux sauvages du Botswana, et permet au Sango Safari Camp de proposer des activités terrestres et aquatiques. Les tentes de style mérou sont unique en leur genre.

Sango Safari Camp (<https://www.sangosafaricamp.com/>)

## Jour 16 Delta de l'Okavango

Safari 4x4, excursion en mokoro (sous réserve du niveau de l'eau) et visites d'un village.



Sango Safari Camp (<https://www.sangosafaricamp.com/>)

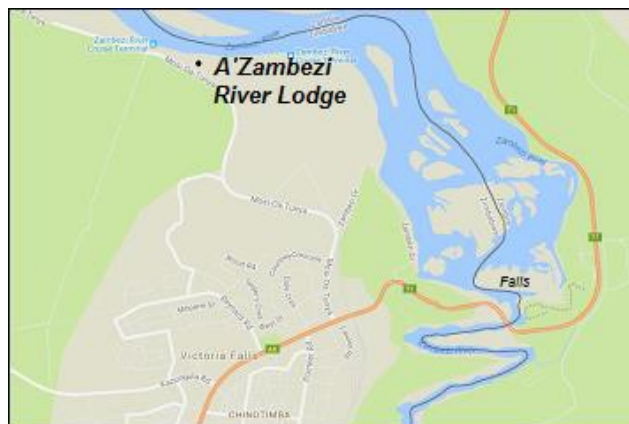


**Jour 17 Delta de l'Okavango / Kasane - Kasane / Victoria Falls  
+/- 01h15 - 01h45 de vol 80 km > +/- 01h30**

Départ en avion taxi vers Kasane et puis transfert vers votre lodge situé à Victoria Falls.

**Jour 18 Victoria Falls**

Les chutes Victoria sont l'une des plus spectaculaires chutes d'eau du monde. Elles sont situées sur le fleuve Zambèze, qui constitue à cet endroit la frontière entre la Zambie, à proximité de la ville de Livingstone, et le Zimbabwe. Le fleuve se jette dans la cataracte sur environ 1700 mètres de largeur, et une hauteur qui peut atteindre un maximum de 108 mètres. Elles donnent un spectacle particulièrement remarquable. Il est possible de les visiter de jour, ou quelques jours par mois, en soirée lors de la pleine lune.



Ce lodge de 83 chambres est situé sur les berges du célèbre fleuve Zambèze à quelques kilomètres de la ville où se trouvent les Chutes Victoria. Les chambres sont réparties sur deux étages dans différents bâtiments, et sont équipées de la climatisation, télévision, téléphone et d'une petite terrasse privée avec vue sur le jardin et la piscine. Azambezi Lodge est aussi le point de départ pour une magnifique croisière au coucher du soleil sur la Zambèze.

A'Zambezi River Lodge \*\*\* ([www.azambeziriverlodge.com](http://www.azambeziriverlodge.com))

**Jour 19 / 20 VOL VICTORIA FALLS-GABORONE-ADDIS ABEBA-GENEVE**  
ET829 Victoria Falls - Gaborone 13h00 14h15 (durée du vol : 01h15)  
ET829 Gaborone - Addis Abeba 15h00 21h00 (durée du vol : 05h30)  
ET726 Addis Abeba - Genève 01h15 06h15 (durée du vol : 07h00)